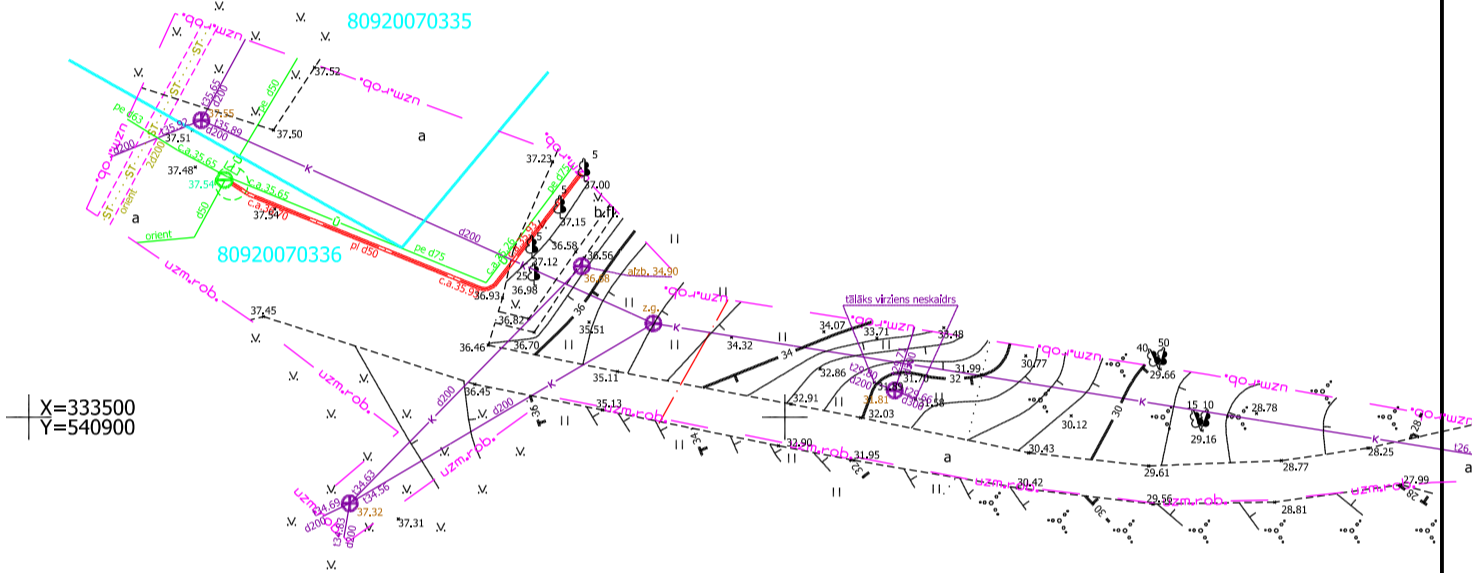
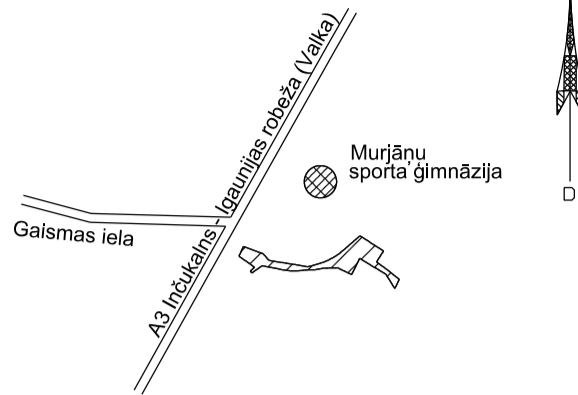


Inženierkomunikāciju turētāju saskaņojumi

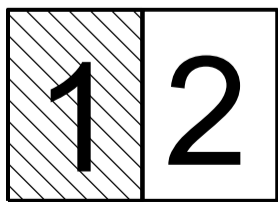
Inženierkomunikāciju turētājs	Inženierkomunikācija	Paraksts vai e-pasts	Datums	Saskaņotājs	Piezīmes
AS "Sadales tīkls"	vid. un zemsprieguma elektroapgādes tīkli	e-pasts	13.10.2020.	J.Loščenkovs	P-35664
SIA "Tet"	elektronisko sakaru tīkli	e-pasts	30.10.2020.	K.Bembers	PN-112987
AS "Gasol"	gāzes tīkli	e-pasts	13.10.2020.	I.Stauvere	
Sējas novada dome	pašvaldības inženiertīkli	e-pasts	29.10.2020.	T.Trigubs	
Zemkopības ministrijas nekustamie īpašumi	meliorācijas sistēmas	e-pasts	13.10.2020.	A.Ābele	

Objekta izvietojuma shēma



- PIEZĪMES:**
1. Uzmērīšana veikta 2020. gada 6.oktobrī.
 2. LKS-92 TM koordinātu sistēma, mēroga koeficients 0.999621.
 - 3. Latvijas normālo augstumu sistēma (LaS-2000,5). 01.12.2014.**
 4. Uzmērīšanā izmantota EUPOS GP bāzes stacija "VANG" RTK režīmā un ierīkoti/ noteikti atbalstpunkti: GP 1001: x=333529.939, y=541083.798, H=24.077m; GP 1002: x=333524.140, y=541055.321, H=24.763m.
 5. Nekustamā īpašuma kadastra kartes dati uz 12.10.2020. Dati iegūti portāla www.kadastrs.lv (datne 3020005.edoc) Saskaņā ar VZD sniegto informāciju zemes vienību robežas ir attēlotas atbilstoši zemes kadastrālās uzmērīšanas un vietējā ģeodēziskā tīkla precizitātei un var nesakrist ar situāciju plānā.
 6. Topogrāfiskie apzīmējumi ir attēloti atbilstoši MK noteikumu Nr.281 1.pielikumam.
 7. Inženiertehniskās komunikācijas daļēji apsektas dabā un salīdzinātas apkalpojošajās organizācijās.
 8. Objekta platība - 0.34 ha.

Lapu izvietojuma shēma



<p>SIA "METO PRO GROUP" Reģ.nr.40103909044 Mārupes iela 20 Rīga, LV-1002 mob.25550004 e-mail:info@metopro.lv</p>	Pasūtītājs:	Murjāņu sporta ģimnāzija
	Administratīvā teritorija:	Murjāņi, Sējas novads
Sert. mērnieks:	Sējas novada dome	
Vadītājs	A.Strēlis	06.10.2020.
Sert. mērnieks	Ē.Kūliņš	06.10.2020.
Topogrāfiskais plāns		Objekta ID MPG1158
Mērogs 1:500	Lapas	Lapa
	2	1

Datu uzturētājs:
SIA TOPO DATI
Gertrūdes iela 47-3, Rīga, LV-1011
Vienotais reģ.nr. LV40003621917
topoweb.lv
topodati.lv
topodati@topodati.lv

Dati ievadīti pašvaldības ADTI (Augstas detalizācijas topogrāfiskās informācijas) datu bāzē.

Dati iesniegti: 03.11.2020 13:00
Datu pārbaudes un reģistrācijas datums: 03.11.2020 17:32
Reģistrācijas numurs: 2020-0809200-50

Datus var pārbaudīt: <http://topoweb.lv/lv/#/misc/original-file>
TopoWEB.lv darba pārbaudes atslēga: edbb23bd-e155-4517-a118-9339ba61f448
Šis dokuments ir apstiprināts ar elektronisko zīmogu un tas satur laika atzīmi.