






















NOVIETOJUMA SHĒMA



APZĪMĒJUMI

-  ZEMES GABALA ROBEŽA
-  PROJEKTA ROBEŽA
-  KOMUNIKĀCIJU AIZSARGJOSLAS
-  PROJEKTĒTĀ RELJEFA KONTŪRA
-  ① PLĀNOTĀ VELOTRASE
-  ② PLĀNOTAIS PIEBRAUCAMĀIS CEĻS, PULCĒŠANĀS LAUKUMS
-  VELOTRASE/ ASFALTA SEGUMS
-  VELOTRASES HORIZONTĀLĀS PLAKNES
-  CEĻI, LAUKUMI/ASFALTA SEGUMS
-  ZĀLĀJS
-  ESOŠI, SAGLABĀJAMI KOKI
-  CĒRTAMI AUGĻU KOKI
-  PERSPEKTĪVIE APSTĀDĪJUMI (nav šīs dokumentācijas sastāvdaļa)
-  KOORDINĀTU PUNKTI
-  PROJEKTĒTAIS INFORMĀCIJAS STENDS
-  PROJEKTĒTAIS SOLS
-  PROJEKTĒTĀ ATKRITUMU TVERTNE
-  PROJEKTĒTĀS VELONOVIENTNES
-  +29.95 PROJ. AUGSTUMA ATZĪME
-  ESOŠAIS RELJEFA LĪMENIS
-  62.20
62.32 PROJ. AUGSTUMA ATZĪME
ESOŠĀ AUGSTUMA ATZĪME

DOKUMENTĀCIJAS GRAFISKO LAPU SARAKSTS


AR-00	VISPĀRĪGIE RĀDĪTĀJI
GP-01	ĢENERĀLPLĀNS
GP-02	VERTIKĀLAIS PLĀNS
AR-01	PLĀNS
AR-02	GRIEZUMS A-A; B-B; C-C
AR-03	GRIEZUMS D-D; E-E; F-F; G-G
AR-04	DRENĀŽAS INFILTRĀCIJAS BEDRES RISIN.
AR-05	LABIEKĀRTOJUMA ELEMENTI

IZMANTOTO DOKUMENTU UN NORMATĪVU SARAKSTS

- BŪVNICĪBAS LIKUMS
- VISPĀRĪGIE BŪVNOTEIKUMI
- LBN 202-18 "BŪVNICĪBAS IECERES DOKUMENTĀCIJAS NOFORMĒŠANA"
- SĒJAS NOVADA TIAN
- LBN 008-14 "INŽENIERTĪKLU IZVIETOJUMS"
- PASŪTĪTĀJA PROJEKTĒŠANAS UZDEVUMS -U.C.

PIEZĪMES

- Novietojuma plāns izstrādāts uz Sējas novada domes izsniegta topogrāfiskā plāna, izstrādāta 2021. gada martā.
- Pirms darbu sākuma detalizēti iepazīties ar situāciju dabā.
- Visas lapas skatīt kopā ar pārējo dokumentāciju.
- Izmēri uzrādīti milimetros, augstuma atzīmes metros. Izmērus nemērīt, lasīt dotos izmērus. Visus izmērus precizēt dabā un nesakrītības gadījumā laicīgi pieaicināt dokumentācijas autorus risinājumu precizēšanai. Izmērus, kas apzīmēti ar zvaigznīti (*) pastiprināti pārbaudīt dabā un saskaņot risinājumu ar projektētājiem AU kārtībā.
- Visas izmaiņas saskaņot ar dokumentācijas autoriem.
- Segumu kritumus veidot loģiskus, virzienā prom no būvēm/ iekārtām. Nepieļaut peļķu un izskalojumu veidošanos uz asfalta seguma.
- Projekta ietvaros zaļās reljefa nogāzes paredzētas iespējami lēzenas ($\leq 50\%$). Ja būvdarbu laikā tiek konstatēta nepieciešamība nogāzi veidot stāvāku, ar dokumentācijas autoriem saskaņojams norobežojošo barjeru risinājums.
- Izmantojamajiem materiāliem jāatbilst Ceļu specifikācijas 2019 prasībām.
- Paredzēt velo trases lietošanas un uzturēšanas noteikumus.
- Neatkarīgi no Pasūtītāja atsevišķi pasūtījumiem būvdarbu veikšanā, darbu organizēšanā, atkritumu apsaimniekošanā, materiālu izvēlē, risinājumu izveidē un ekspluatācijā ievērot vides aizsardzības prasības.

PROJEKTĒTĀJS			
SIA "City Playgrounds"			
Reģ. Nr. 40103835582			
Būvkomersanta reģistrācijas numurs: 13867			
PASŪTĪTĀJS			
SĒJAS NOVADA DOME		REĢ.NR. 9000 003 2857, "Jēņi", p/n Murjāņi, Sējas novads, LV - 2142	
BŪVPROJEKTS			
ASFALTA VELOTRASES BŪVNICĪBA PABAŽOS, SĒJAS NOVADĀ			
RASĒJUMS			
VISPĀRĪGIE RĀDĪTĀJI			
AMATS	VĀRDS, UZVĀRDS	PARAKSTS	DATUMS
BŪVPROJ. VAD.	VIESTURS DZENIS		19.04.2021.
IZSTRĀDĀJA	MĀRTIŅŠ SLEJA		19.04.2021.
	LIENA GŪTMANE		19.04.2021.
ARHĪVA NR.			
STADIJA	LAPA	MĒROGS	A3
dokumentācija	AR-00	b/m	